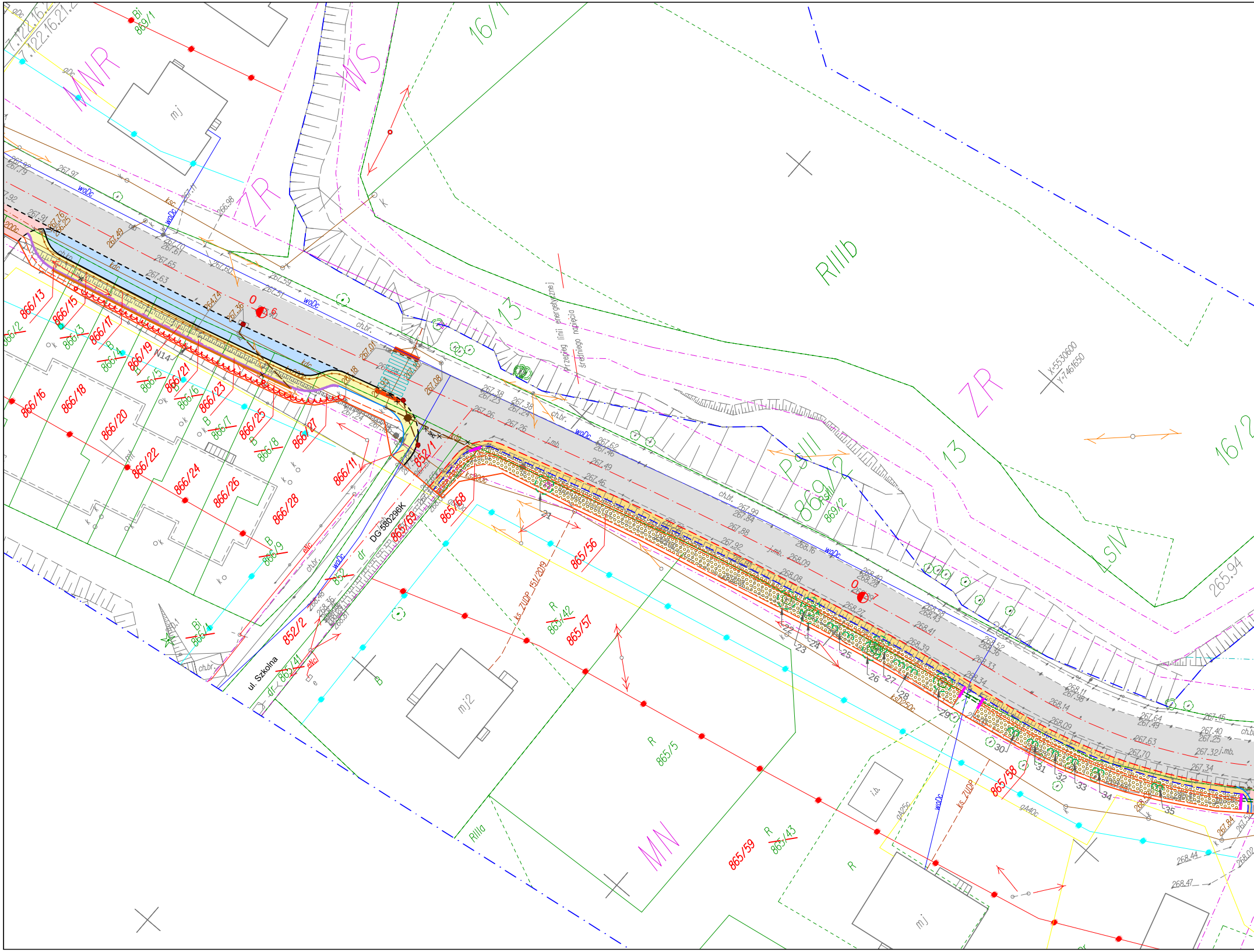
MNR
ZR
WS
RIIIb
ZR
PsIII
LsV
MN
RIIIa
16/1
16/2
13
869/1
869/2
866/13
866/15
866/16
866/17
866/18
866/19
866/20
866/21
866/22
866/23
866/24
866/25
866/26
866/27
866/28
866/11
852/1
852/2
865/41
865/56
865/57
865/58
865/59
865/68
865/69
865/5
865/42
865/43
866/14
866/4
866/5
866/6
866/7
866/8
866/9
866/3
ul. Szkolna
DG 580296K
przebieg linii energetycznej średniego napięcia
ks ZUDP 151/2019
ks ZUDP
X=5530600
Y=7461650
mj
mj2
i.b.
woDc
ksDc
kdc
ch.br.
j.mb.
gA40c
gA25c
eNc
N14
265.94
21
22
23
24
25
26
27
28
29
30
31
32
33
34
35

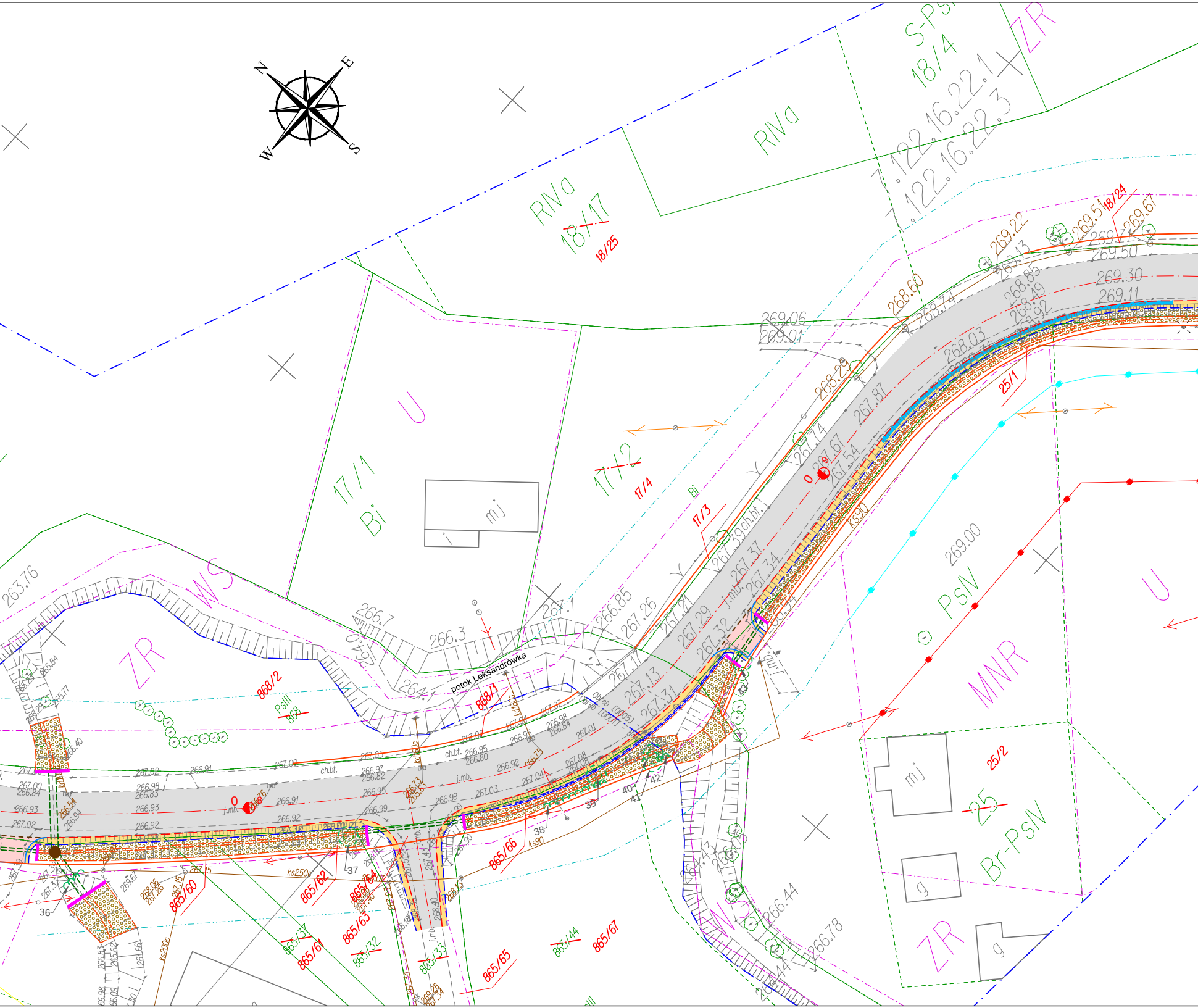
N
E
S
W
RIVa
18/17
18/25
RIVa
S-PS
18/4
ZR
7.122.16.22.1
7.122.16.22.3
17/1
Bi
U
mj
17/2
17/4
Bi
17/3
WS
ZR
868/2
PsIII
868
868/1
potok Leksandrówka
263.76
266.7
266.3
264.1
267.1
266.85
267.26
269.06
269.01
268.60
268.74
268.29
267.74
267.87
267.67
267.54
268.03
268.49
268.85
268.92
269.13
269.22
269.51
269.67
269.71
269.50
269.30
269.11
18/24
25/1
ks90
269.00
PsIV
MNR
U
25/2
25
Br-PsIV
mj
g
g
ZR
WS
266.44
266.78
j.mb.
ch.bt.
267.02
267.00
266.93
266.92
266.91
267.05
266.97
266.95
266.99
267.03
267.04
267.08
267.13
267.31
267.32
267.29
267.37
267.34
36
37
38
39
40
41
42
865/37
865/61
865/60
865/62
865/63
865/64
865/32
865/33
865/65
865/66
865/44
865/67
ks250
ks200
ks90
268.40
268.28

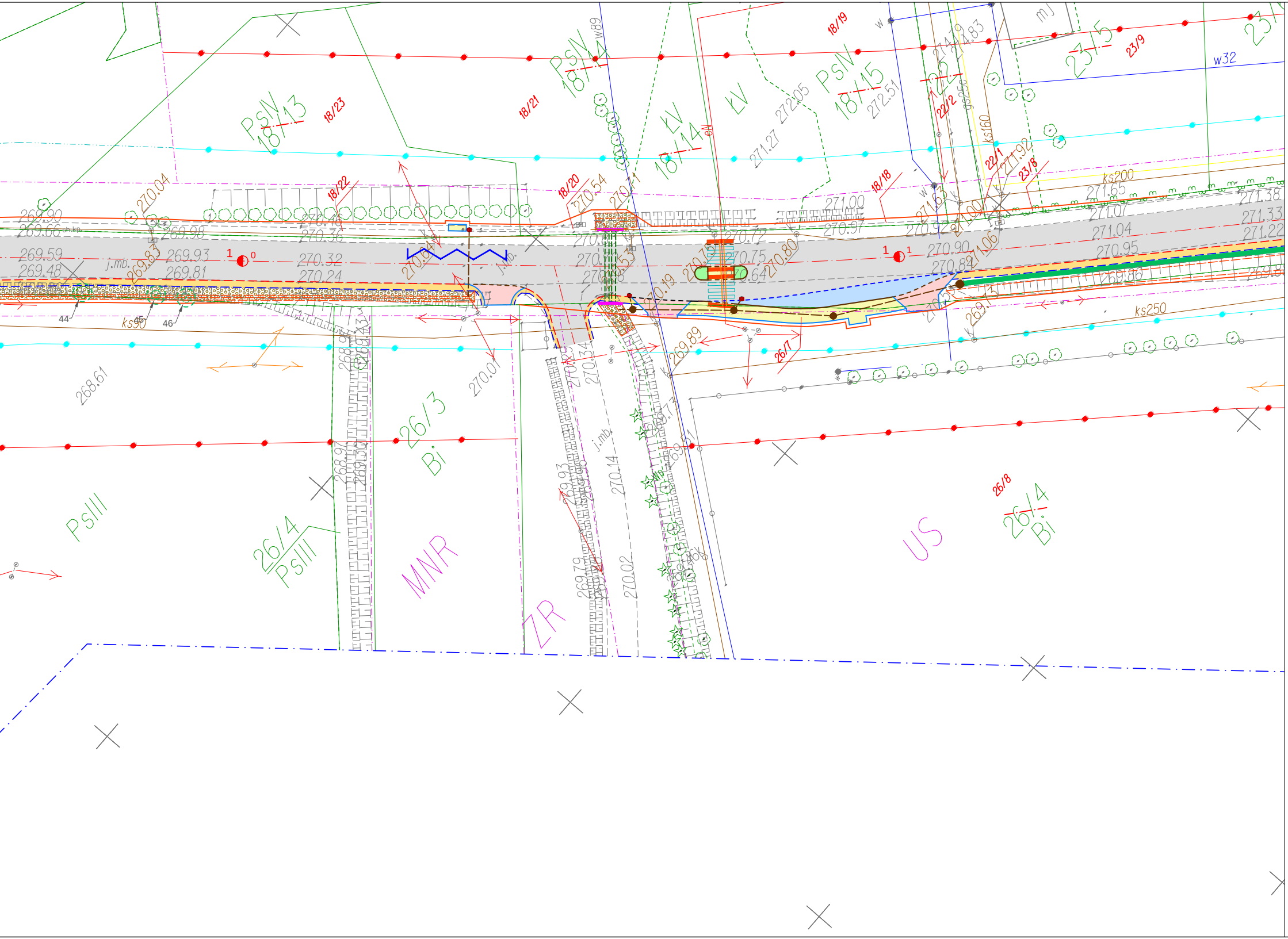
PsIV
18/13
18/23
18/21
PsIV
18/14
w89
LV
18/14
LV
PsIV
18/15
18/19
272.05
272.51
271.27
22/12
22/1
23/8
23/5
23/9
mj
w32
ks160
ks200
ks250
ks90
271.65
271.07
271.38
271.33
271.22
271.04
270.95
269.86
271.00
270.97
270.92
270.90
270.84
270.72
270.75
270.80
271.06
271.92
271.53
18/18
18/20
18/22
270.54
270.04
269.90
269.66
269.98
269.59
269.48
269.93
269.81
269.83
270.46
270.36
270.32
270.24
270.64
270.07
270.19
270.79
269.89
268.61
j.mb.
44
45
46
1
0
26/7
26/3
Bi
PsIII
26/4
PsIII
MNR
ZR
US
26/8
26/4
Bi
270.14
270.02
269.79
269.93
270.54
w
K

Przedsiębiorstwo geodezyjne
Geo-Glob s.c.
30-611 Kraków, ul. Halszki 28/167
NIP 679-300-29-93 REGON 120883417
tel. 516 705 321 501 098 392

Mapa do celów projektowych

Skala: 1:500
Sekcja : 7.122.16.22.1, 7.122.16.22.3,
7.121.16.02.1, 7.121.16.03.3,
7.121.16.02.2, 7.121.16.02.4,
7.121.16.07.2,
województwo: małopolskie
powiat: Bocheński
j.ewid : Nowy Wiśnicz 120106_4
Obręb: Nowy Wiśnicz [0001]
j.ewid : Nowy Wiśnicz 120106_5
Obręb: Leksandrowa [0005]
działka : 24, 716
ID: 6640.111.2018

Układ odniesienia wysokości - Kronsztadt 86
Układ współrzędnych - 2000/21
Sytuacja zgodna z terenem na 26.02.2018r.

Sporządził dn.08.06.2018r.

Geo-Glob s.c.
mgr inż. Piotr Trela
Geodeta uprawniony
nr upr. 19440

Poświadcza się, że niniejszy dokument został opracowany w wyniku prac geodezyjnych i kartograficznych, których rezultaty zawiera operat techniczny wpisany do ewidencji materiałów państwowego zasobu geodezyjnego i kartograficznego

Organ prowadzący państwowy zasób geodezyjny i kartograficzny	STAROSTA BOCHEŃSKI
Identyfikator ewidencyjny materiału zasobu - operatu technicznego	P.1201. 2018-2679
Data wpisania operatu technicznego do ewidencji materiałów zasobów	2018-07-30
Imię, nazwisko i podpis osoby reprezentującej organ	Z up. Starosty Paweł Kuźniar

POMOC ADMINISTRACYJNA
w Wydziale Geodezji i Kartografii

ARKUSZ 2.1

Przedsiębiorstwo geodezyjne
Geo-Glob s.c.
30-611 Kraków, ul. Halszki 28/167
NIP 679-300-29-93 REG 120883417
tel. 516 705 321 501 098 392

Mapa do celów projektowych

Skala: 1:1000
Sekcja : 7.122.16.22.1, 7.122.16.22.3,
7.121.16.02.1, 7.121.16.03.3,
7.121.16.02.2, 7.121.16.02.4,
7.121.16.07.2,
województwo: małopolskie
powiat: Bocheński
j.ewid : Nowy Wiśnicz 120106_4
Obręb: Nowy Wiśnicz [0001]
j.ewid : Nowy Wiśnicz 120106_5
Obręb: Leksandrowa [0005]
działka : 24, 716
ID: 6640.2703.2018

Układ odniesienia wysokości - Kronsztadt 86
Układ współrzędnych - 2000/21
Sytuacja zgodna z terenem na 30-04-2018r.

Sporządził dn [illegible] 2018r.

Geo-Glob s.c.
mgr inż. Piotr Trela
Geodeta uprawniony
nr upr. 19440

Poświadcza się, że niniejszy dokument został opracowany w wyniku prac geodezyjnych i kartograficznych, których rezultaty zawiera operat techniczny wpisany do ewidencji materiałów państwowego zasobu geodezyjnego i kartograficznego

Organ prowadzący państwowy zasób geodezyjny i kartograficzny	STAROSTA BOCHEŃSKI
Identyfikator ewidencyjny materiału zasobu - operatu technicznego	P.1201. 2019-157
Data wpisania operatu technicznego do ewidencji materiałów zasobów	2019-01-17
Imię, nazwisko i podpis osoby reprezentującej organ	Z up. Starosty

inż. Paweł Kuźniar
POMOC ADMINISTRACYJNA
w Wydziale Geodezji i Kartog

Legenda

—·—	Projektowana oś jezdni
——	Projektowany krawężnik betonowy ze ściekiem
——	Projektowany krawężnik betonowy bez ścieku
- - -	Projektowany krawężnik betonowy obniżony ze ściekiem
- - -	Projektowany krawężnik betonowy obniżony bez ścieku
- - -	Projektowana krawędź jezdni i zjazdów
- - -	Projektowana krawędź pobocza
——	Projektowane obramowanie zjazdów i chodników
-•-•-	Projektowana bariera ochronna N2 W4 A
-•-•-	Projektowana bariera rurowa dla pieszych
-○-○-	Obrys osuwiska okresowo aktywnego nr 12-01-065-002366
-○-○-	Obszar predysponowany do wystąpienia ruchów masowych
——	Projektowana linia podziału nieruchomości
~~722~~	Numer działki przed podziałem
722/1	Numer działki pod po podziale
■	Projektowane wzmocnienie konstrukcji bitumicznej jezdni wraz z poszerzeniem
■	Projektowana nawierzchnia zatoki postojowej/autobusowej z kostki betonowej szarej
■	Projektowana nawierzchnia pobocza z destruktu asfaltowego
■	Projektowana nawierzchnia chodnika i peronu autobusowego z kostki betonowej szarej
■	Projektowana nawierzchnia zjazdu z kostki betonowej czerwonej
■	Proj. nawierzchnia wyniesienia skrzyżowania/przejścia dla pieszych z kostki beton. czerwonej
■	Projektowana nawierzchnia ścieżki rowerowej bitumicznej
■	Projektowana nawierzchnia opaski/bezpiecznika z kostki betonowej
■	Projektowana wyspa/powierzchnia brukowana z kostki betonowej czerwonej
▬	Projektowany ściek trójkątny/korytkowy betonowy
▬	Projektowany rów umocniony betonowymi korytkami typu krakowskiego
═══	Projektowany przepust z rur PP
▨	Profilowanie rowu/cieku wodnego wraz z umocnieniem dna i skarp
▭	Profilowanie skarpy nasypu/wykopu
▬	Projektowana ścianka czołowa
▬	Projektowane odwodnienie liniowe
▬	Projektowana palisada betonowa
▬	Projektowane pasy informacyjne dla osób niepełnosprawnych
⊠	Projektowane przestawienie wiaty przystankowej
—×—×	Istniejąca sieć kanalizacji deszczowej do rozbiórki
⋈	Istniejący wpust deszczowy do rozbiórki
— — —	Projektowana kanalizacja deszczowa
●	Projektowana studnia kontrolna z osadnikiem
●	Projektowany wpust deszczowy DN 500
═	Proj. zabezpieczenie istn. kabli sieci elektroenerg. rurą osłonową dwudzielną ø110
◌	Istniejące drzewo przeznaczone do usunięcia
ωωω	Istniejąca skupina krzewów przeznaczona do karczowania
◌	Projektowane nasadzenie zastępcze drzewa
ω	Projektowane nasadzenie zastępcze krzewu
ω	Istniejący krzew do przesadzenia w tym samym miejscu (po wykonaniu robót)

rkarch
pracownia projektowa karolina rechnio

ul. Barona 20A/2, 43-100 Tychy
kom. +48 503 366 091
www.rkarch.pl rechnio@o2.pl

branża:	DENDROLOGICZNA			
obiekt:	droga powiatowa nr 2077K Nowy Wiśnicz - Lipnica Murowana w miejscowościach Nowy Wiśnicz, Leksandrowa od km 0+013,46 do km 3+086,00			
inwestor:	Powiatowy Zarząd Dróg w Bochni ul. Limanowska 11, 32-720 Nowy Wiśnicz			
temat:	Rozbudowa drogi powiatowej nr 2077K Nowy Wiśnicz - Lipnica Murowana w miejscowościach Nowy Wiśnicz, Leksandrowa, w km 0+013,46 - 3+086,00			
treść rysunku:	PLAN SYTUACYJNY - cz. II		skala: 1:500	nr rysunku: 1.2
projektował: mgr inż. Marcin Cydzik	nr. uprawnień:	podpis:	data: VIII.2020r.	faza: PW
sprawdził:	nr. uprawnień:	podpis:		